

REVISTA **GEENTE**

DE AMERICA



Internacional

Año 21 N° 78 de 2015



MEJOR REVISTA
DEL MERCOSUR



GALARDÓN AL
PERSONAJE DEL AÑO

- Cardenal Julio Terrazas
- Cumbre Climática COP21
- Laguna Suarez
Centro turístico Tapacaré Resort
- Lago Poopó
- Piedras Preciosas
- Palacio De Versalles
- Los tratados de 1866 - 1973,
y los protocolos del 72 y 72
(de 1864 a 1876)

Dr. Carlos Romero Bonifaz

MINISTRO DE GOBIERNO





Bolivia ya siente la llegada del Dakar


LA AGENCIA NACIONAL DE HIDROCARBUROS REALIZARÁ EL CONTROL Y SUPERVISIÓN DEL ABASTECIMIENTO DE COMBUSTIBLES DURANTE EL PASO DE LA COMPETENCIA "RALLY DAKAR 2016" POR TERRITORIO BOLIVIANO

Línea gratuita: 800-10-6006
www.anh.gob.bo

Ministerio de HIDROCARBUROS & ENERGÍA

EVO MORALES AYVA
PRESIDENTE DEL ESTADO PLURINACIONAL DE BOLIVIA

PARA VIVIR UN ESTILO DE VIDA
elegante
Kerana lo pone a tu alcance



TERRACOR: Av. Melchor Pinto Nro. 10. Esquina Argomosa

☎ Teléfono: 3371955 ✉ ventas@terracor.com.bo

KERANA
condominio cerrado

STAFF



www.gentedeamerica.com

Depósito legal N° 8-3-342-94 LP Derecho de Autor N° 226-94 LP
 Registro de Propiedad 168-94 SC
 NIT 2926293018
 Dirección: Av. Canal Cotoca N° 3890
 Telef.: 3247034 Cel.: 75560555
 E-mail: gentedeamerica9@hotmail.com
 Santa Cruz de la Sierra - Bolivia Sudamerica

PROHIBIDA SU REPRODUCCIÓN
 TOTAL O PARCIAL

ADMINISTRACIÓN

DIRECCIÓN GENERAL

Roxana Ribera Rivero

GERENTE GENERAL

Jian Carla Salvatierra Ribera

ASESOR LEGAL

Dr. Abelardo Dirk Ribera Rivero

FOTOGRAFIA:

Limbergh Ibáñez

DISEÑO Y DIAGRAMACIÓN

Editorial Gente de America
 Freddy Castro Soruco

IMPRESIÓN:

Industrias Gráficas SIRENA

CORRESPONSALES BOLIVIA

LA PAZ:

Lic. Juan Carlos Arana
 Sr. Jhony Antelo

COCHABAMBA:

Dra. Lilibiana Arab de Méndez
 Lic. Oliver Ribero

SUCRE:

Benedicto Arancibia Durán

BENI:

Gino Kikunaga

PANDO:

Juan Carlos Hurtado

TARIJA:

Nathaly Ribera Durán

CORRESPONSALES EXTERIOR

SAO PAULO - BRASIL:

Cybelle Silveira Bruno
 Ma. Cecilia Vassillades

LIMA - PERÚ:

Miguel H. Meza Zabala

CHILE:

Rebeca Lacalle de Opazo

MÉXICO:

José Moreno Aparicio
 Ma. Del Carmen Pinedo A.

LOS ANGELES - EE.UU.

Dolly Green

MIAMI - EE.UU.

Patricia Llanos de Gutiérrez

WASHINGTON - EE.UU.

Helen Añez
 Luisa Meruvia

PARÍS - FRANCIA

Silvia Roca Bruno

ESPAÑA

Oswaldo Ribera Rivero

HOLANDA

Manlio Hurtado Silva

JAPÓN

José Santo Vargas

Sumario



PORTADA 1
 Dr. Carlos Romero Bonifaz



PORTADA 2
 Cardenal Julio Terrazas

8-18

Dr. Carlos Romero Bonifaz

Ministro de Gobierno:
 Galardón al Personaje
 del Año Masculino

20-29

Cumbre Climatica COP21

XXI Conferencia Internacional
 Sobre Cambio Climático

30-35

Laguna Suarez

Centro turístico
 Tapacaré Resort

36-39

Lago Poopó

En el lugar solo existe un
 inmenso desierto salino

40-47

Cardenal Julio Terrazas

Se fue "El Servidor de Todos"

48-52

Piedras Preciosas

Y Semipreciosas los
 Nombres y su Significado

54-62

Palacio de Versalles

Una maravilla del
 mundo moderno

64-78

**Los tratados de 1866 -
 1973, y los protocolos del
 72 y 72 Alarcón Araúz**

Foto: Limbergh Ibañez

Elegance is an attitude

Simon Baker
Simon Baker

LONGINES®



Calle Libertad esq. Florida N° 184 - Tel.: 335-8878 - Fax: 334-3857
Sucursal: Ventura Mall PB, Local N° 25 - Tel.: 3-292723
Email: info@importadora-suiza.com - Santa Cruz, Bolivia.

Conquest Classic Moonphase

GENTE

REVISTA

DE AMERICA



G A L A R D O N

20



A Ñ O S

LOS INVITAMOS A CELEBRAR
CON NOSOTROS NUESTRO
ANIVERSARIO NUMERO 20



Tradición de **calidad** y **tecnología** de vanguardia:

Las claves de nuestro **Liderazgo.**



A portrait of Dr. Carlos Romero Bonifaz, a middle-aged man with short dark hair, wearing a dark suit, white shirt, and a pink and dark blue striped tie. He is seated in a dark wood chair, looking slightly to the right of the camera with a slight smile. The background is an indoor setting with a lamp and a small plaque on the wall.

Dr. Carlos Romero Bonifaz

MINISTRO DE GOBIERNO
EL PERSONAJE DEL AÑO

La primera autoridad del Ministerio de Gobierno habla de su incursión en la política y cómo llegó a ganar la confianza del Presidente Evo Morales. Traduce la visión de país del Movimiento Al Socialismo. Y finalmente se regodea con el triunfo del club que preside, el flamante campeón Sport Boys.



Todo un personaje en el ámbito en el que desenvuelve, un hombre que ha trabajado sin pausa para llegar al un sitio de primer nivel como profesional y político, él es el Dr. Carlos Romero Bonifaz, Ministro de Gobierno.

Egresó del colegio la Salle de la ciudad de La Paz, cursó la carrera de Derecho de la Universidad Mayor de San Andrés, hizo un diplomado en Desarrollo Rural, mientras tanto seguía la carrera de Ciencias Políticas, también se adentró en el estudio de algunos idiomas porque su perspectiva inicial era dedicarse al ámbito del Derecho

Internacional Público. El roce social lo llevó a vincularse a la organización no gubernamental CEJIS (Centro de Estudios Jurídicos Investigación Social) entidad especializada en la defensa de los derechos humanos que tenía por sede la ciudad de Santa Cruz y oficinas regionales en la amazonía.

A nuestro entrevistado le correspondió gestionar las oficinas de la amazonía central en Trinidad entre el año 1995 y el año 2000, así mismo fundó el Cejis en Riberalta y en Cobija, posteriormente fue invitado por las organizaciones sociales como candidato a la Asamblea Constituyente, postulado



con el Movimiento Al Socialismo como primer asambleísta departamental por Santa Cruz. Ganó al obtener la votación mayoritaria departamental en el año 2006. Desempeñó la presidencia de la Comisión de Tierra y Territorio en el evento constituyente.

Su curriculum y trabajo social no pasó desapercibido por el primer mandatario de la nación, el Presidente Evo Morales, quien lo invitó a asumir el Ministerio de Desarrollo Rural entre el

2008 y el 2009. Posteriormente fundó el Ministerio de Autonomías tomando como antecedente que había coadyuvado en el pacto entre el Gobierno Nacional, las fuerzas políticas y las prefecturas de los departamentos en ese entonces para incorporar la autonomía en la Constitución Política del Estado. El Presidente volvió a confiar en su capacidad y le pidió que fundara ese ministerio para desarrollar una agenda autonómica en el país. Por lo tanto, ostenta el honor de ser el pri-

El Dr. Carlos Romero Bonifaz le da la bienvenida al Papa Francisco en su visita a Bolivia el pasado Julio 2015



Dr. Carlos Romero junto al presidente Evo Morales y al vicepresidente Alvaro García Linera

mer Ministro de Autonomías, asumió el año 2009 hasta el año 2011. Dejó esa cartera por otra, entre el año 2011 y principios del 2012 desempeñó la cartera de Ministro a la Presidencia, posteriormente ocupó el Ministerio de Gobierno con un breve intervalo cuando asumió en el Senado Nacional cuando después de las elecciones nacionales de octubre del pasado año, el MAS lo postuló a la primera senaturía por el departamento de Santa Cruz.

MISIÓN DEL PAÍS

El Dr. Romero es un hombre de confianza del primer mandatario de la nación, por lo tanto voz autorizada para expresarse sobre la misión del Gobierno y la misión del país: "Bolivia es un país profundamente diverso, desde diferentes puntos de vista especialmente el cultural, interpretación, la diversidad cultural en el país implica no solamente las diferencias desde el punto de vista lingüístico, desde el punto de vista

de las costumbres, de la identidades de los colectivos existentes en todo el país; sino con profundas diferencias civilizatorias. En Bolivia hay lógicas de la organización de la vida colectiva que son diferentes pero se las ha podido compatibilizar a partir de la fundación del Estado Plurinacional, que promueve la convivencia pacífica y armónica entre bolivianos y bolivianos, entre clases sociales, entre campo y ciudad, entre oriente y occidente, con base en el principio de la pluralidad, es decir, de la tolerancia con las diferencias desde el punto de vista de la comple-

mentariedad entre culturas y civilizaciones para marcar un destino histórico común, un destino histórico que busca viabilizar el país en una serie de medidas en el ámbito económico social político que generen una vida de mejor calidad para quienes habiten en este territorio y que equidad e igualdad sean conceptos que fundamenten nuestra vida colectiva”, expresó.

SU VISIÓN

Básicamente una visión en el horizonte estratégico de lo que significa Bolivia,

El equipamiento de primer nivel en los hospitales denominados de Cuarto Nivel.



“El país ha dado un gran salto, primero con la nacionalización del gas y los sectores estratégicos de la economía que le han permitido generar una base material para sustentar su presente y proyectar su futuro”

la constitución de un país industrializado con una diversidad económica estructurada con más presencia en los mercados externos con unos roles geopolíticos y geo económicos estratégicos en Sudamérica aprovechando su ubicación concéntrica con unos lazos de comercialización, de convergencia en Sudamérica muy significativos pero también un país que alcanza niveles de desarrollo humano cualitativamente significativos que son dignos de emulación y replica en otros ámbitos de vida en el planeta, manifiesta el Ministro Romero.

BOLIVIA TECNIFICADA

“El país ha dado un gran salto, primero con la nacionalización del gas y los sectores estratégicos de la economía que le han permitido recuperar su excedente económico generar una base material para sustentar su presente y proyectar su futuro, disminuir las desigualdades sociales con base en complementos salariales a través de bonos y rentas y políticas redistributivas que permiten condiciones más equitativas en el ámbito económico y social y una proyección de desarrollo







El sistema de transporte "Mi Teleferico" es una de las más recientes implementaciones tecnológicas que mejoran la calidad de vida del boliviano.

industrial y de generación de conocimiento científico técnico propio que le permitan también alcanzar un proceso no solo de liberación política y económica sino también de liberación técnica y científica", esa es la realidad de Bolivia en el ámbito de la tecnología que el Gobierno se ha propuesto implementar para mejorar la calidad de vida de los bolivianos.

Romero dice que el mayor desafío es universalizar el servicio de salud y calificarlo en el nivel especializado; la especialización pasa por la construcción de hospitales de cuarto nivel que desde el punto de vista técnico son denominados tecnociencias por su alto nivel de especialización. Ahora Bolivia no tiene la posibilidad de brindar servicios especializados y por eso hay que acudir a otros países, pero seguramente en los próximos años vamos a tener esa posibilidad y eso implica un gran desarrollo no solamente de los recursos humanos, adquisición de infraestructura y tecnología, sino también de incursión en la producción biogenética. El país aspira a producir sus propios medicamentos, a instalar una industria de medicamentos con asistencia cubana, aprovechando además que ocupamos el 8vo. lugar a nivel mundial en cuanto a disposición de productos biológicos que son precisamente la materia prima con la que se producen los medicamentos.

Un pantallazo más claro y preciso no pudo darnos la autoridad gubernamental, porque él está inmerso en el proyecto del instrumento político que lo llevó a ocupar ese espacio en el que sirve y atiende a sus hermanos bolivianos.

OTRA FACETA: PRESIDENTE DE SPORT BOYS

Confiesa que siempre sintió una atracción muy especial por el fútbol, ha sido seguidor del deporte que apasiona a todos, y no solo del fútbol boliviano sino también del fútbol sudamericano, europeo, y de algunos países de centro América. Cuando asumió la senaturía por Santa Cruz y en ple-

no desempeño de sus funciones se produce una crisis casi terminal en el club Sport Boys, el equipo de Warnes y del norte cruceño a tal punto que su preservación de la categoría profesional estaba en riesgo.

Romero recuerda: "Sport Boys había perdido 11 partidos consecutivos los dirigentes habían renunciado, muchos de los jugadores se habían





marchado, tenía problemas de todo orden, institucional, deportivo, técnico y en ese sentido la gente de Warnes nos visita y nos plantean la posibilidad de asumir la presidencia del club, y los jugadores fundamentalmente hacen una gestión propia su propia campaña para convencernos, consulto con unas personas de mi entorno más inmediato de mi mayor confianza en ese momento si estaban dispuestos a asumir ese desafío, y asumimos el desafío de una misión casi imposible porque la crisis del Sport Boys era tan integra que estabilizarlo y salvarlo era una tarea muy difícil, pero lo logramos, salvamos la categoría, recuperamos a jugadores que se habían marchado, resolvimos procesos legales que tenía pendiente, renegociamos deudas y contratos e hicimos un experimento para reordenar una estructura de planificación de conformación de cuerpo técnico y reorganización de un equipo que ha llegado mucho más lejos de lo que habíamos esperado. Ahora es campeón, realizó la hazaña que es alcanzar un título a nivel nacional, los títulos son generalmente monopolio de los equipos grandes, equipos que cuentan con infraestructura propia, con divisiones inferiores propias, con financiamiento significativo. El Sport Boys es un equipo que se maneja con cinco veces menos presupuesto que los equipos de La Paz, pero pese a esas circunstancias ha alcanzado un sitio por mérito propio y ojalá pues se pueda consolidar como institución y pueda reforzar un campeonato para el fútbol cruceño y para el fútbol de Warnes", dice el presidente del campeón nacional Sport Boys.

Muchos éxitos señor Ministro, en todos los sectores que dirige, estamos seguros que profesionales como usted lideran grandes emprendimientos y con resultados bien ponderados.





CAT



SHOCK PROTECTED

**BUILT TO
LAST**

JOYERIA
Paris
EL AMOR
ES ORO



catwatches.com

www.cat.com / www.caterpillar.com
© 2015 Caterpillar. All Rights Reserved. CAT, CATERPILLAR, BUILT FOR IT, their respective logos, "Caterpillar Yellow," the "Power Edge" trade dress as well as corporate and product identity used herein, are trademarks of Caterpillar and may not be used without permission. Time Network a licensee of Caterpillar Inc.

Distribuidor autorizado para Bolivia: Joyería Paris. Centro comercial "LAS BRISAS", Av. Bánzer 4° Anillo, Local 15, Telf. (591-3)3888646.
Edificio Oriente, Calle Ballivián esquina Chuquisaca. Local 2 y 3. Teléfono: (591-3)3349002. Lobby Hotel Los Tajibos, Av. San Martín # 455 Telf. (591-3)3435455.

LA ESPERANZA NO ESTÁ PERDIDA



XXI CONFERENCIA INTERNACIONAL SOBRE CAMBIO CLIMÁTICO

PO21

Todos compartimos el planeta, así que todos deberíamos tener una voz con el mismo peso respecto a su futuro.





PARIS2015

UN CLIMATE CHANGE CONFERENCE

COP21·CMP11



Los líderes mundiales se reunieron en una París todavía golpeada por los ataques del pasado 13 de noviembre para intentar avanzar en la lucha contra el cambio climático. Cada año, desde 1992, se celebra la conferencia de las partes con los negociadores tratando de componer un plan práctico.

Este año, en París, es la última oportunidad para este proceso. Los negociadores dispusieron en 2011 que el acuerdo definitivo debía adoptarse antes del fin de 2015. Se reunieron los gobiernos del mundo y se comprometieron a recortar las actividades humanas que liberan gases de efecto invernadero, como la quema de combustibles fósiles. Pese a ser una medida que solucionaría el conflicto, se torna en una solución a medias puesto que para alcanzar una verdadera solución se precisaría que al menos 195 países se pongan de acuerdo para lidiar con el asunto del cambio climático.

- 2 °C se considera el límite de un calentamiento global demasiado peligroso.
- 30% han subido los niveles de CO₂ desde la Revolución Industrial.
- 4% ha retrocedido la cantidad de hielo en el Ártico.
- 9 de 10 de los años más cálidos registrados han ocurrido desde el año 2000.

Los defensores de las cumbres argumentan que tomarse tanto tiempo (20 años desde el inicio de las negociaciones) es necesario porque las decisiones se adoptan por consenso en el sentido de que no hay nada acordado hasta que todo ha sido acordado por todos los gobiernos presentes.

Las partes creen que, a pesar de esta enorme limitación, es la mejor manera de garantizar un resultado justo: todos compartimos el planeta, así que todos deberíamos tener una voz con el mismo peso respecto a su futuro.



COP21 EL NOMBRE DE LA SOLUCIÓN

COP21 es la forma abreviada del inglés para la vigésimo primera Conferencia de las Partes de la Convención Marco de Naciones Unidas sobre Cambio Climático.

Este larguísimo título fue creado en la cumbre celebrada en 1992 en la cumbre realizada en Río de Janeiro, donde por primera vez se reunieron los países preocupados por el cambio climático. Allí se acordó una convención que entró en vigor en 1994 y que ha sido suscrita por 195 países.

La clave del acuerdo está en la “estabilización de los gases de efecto invernadero en la atmósfera a un nivel que evite la interferencia humana dañina en el sistema climático”.

LOS PARTICIPANTES

Aproximadamente unas 40.000 personas de todo el mundo. Una gran parte son delegados de los gobiernos, sobre todo funcionarios. Dependiendo del caso, van desde equipos de dos personas a varios cientos en el caso de los países más ricos.



Casi todo lo que ves, tocas o sientes ha sido cultivado, construido, transportado usando energía que viene de combustibles fósiles.

Hay muchos lobistas y representantes de empresas, de la industria y la agricultura. También de grupos ambientalistas y los líderes políticos.

En cuanto llegó a París, el presidente de EE.UU., Barack Obama, fue al teatro Le Bataclan, donde rindió tributo a las víctimas de los ataques del 13 de noviembre.

Entre los representantes estatales destacan los ministros de Medio Ambiente, que llegaron al final de las negociaciones para darle forma al acuerdo definitivo.

¿QUÉ ESPERAN CONSEGUIR?

Piensa en todo lo que te rodea: el teléfono o computadora en que estás leyendo esto, lo que comes, la ropa que vistes...

Casi todo lo que ves, tocas o sientes ha sido cultivado, construido, transportado usando energía que viene de combustibles fósiles.

Han sido de enorme utilidad para el desarrollo de la humanidad, permitieron la industrialización, el desarrollo, sacar a millones de la pobreza.

Pero está bien documentado que el



dióxido de carbono que se genera tiene un efecto invernadero; es decir, atrapa el calor en la superficie del planeta. Según los científicos, es impredecible el impacto que tendrá en el clima el hecho de que la media de la temperatura de la Tierra supere 2 °C la de los tiempos previos a la industrialización.

El propósito de la cumbre de París fue trabajar una manera de limitar las emisiones de esos gases, mientras se permite que los países puedan seguir creciendo y se le ofrezca ayuda a los

menos desarrollados y más afectados por la subida de las temperaturas.

¿Simple? Es probablemente el acuerdo de cooperación más ambicioso jamás planteado.

LOS PUNTOS DE DESACUERDO

El destino final, la aspiración a largo plazo que han pactado, es un mundo donde las temperaturas no suban más de 2 °C por encima del nivel en que estaban entre 1850 y 1899.

Pero hay graves diferencias sobre



Los países en desarrollo dicen que quieren el derecho a seguir quemando petróleo y carbón hasta que terminen con la pobreza.



cómo alcanzarlo. Los países en desarrollo dicen que quieren el derecho a seguir quemando petróleo y carbón hasta que terminen con la pobreza. Así que el acuerdo de París requiere encontrar un balance entre la necesidad de recortar esos gases con el derecho a usarlos.

La cuestión de quién paga es también crucial. ¿Quién va a asumir el coste de la transición a las energías renovables para los países que no se lo pueden permitir? ¿Quién va a poner dinero para

ayudar a los países pobres a adaptarse a la subida de los niveles del mar y a las sequías y olas de calor? ¿Pueden los países que sufran el impacto del cambio climático en el futuro poner demandas legales contra los que consideren responsables? Estas son algunas de las cuestiones más complicadas que están por responderse. Pero sobre todo está el asunto de la justicia.

Los países más ricos dicen que el mundo ha cambiado desde que se





iniciaron las conferencias en 1992. Entonces, el mundo estaba dividido entre países desarrollados y los que estaban en desarrollo, tomando como medida los ingresos del país.

Pero esta división ya no es necesariamente vigente, pues están las economías emergentes que pueden también arrimar el hombro en los crecientes costos del cambio climático en el futuro.

¿SERVIRÁ PARA ALGO?

La diferencia que puede hacer la cumbre es potencialmente enorme. En los años 80, los científicos descubrieron el agujero en la capa de ozono y el acuerdo alcanzado en Montreal, Canadá, estableció la manera de atajar el problema.

Rápidamente, el mundo dejó de usar los destructivos gases que causaron el problema y en la actualidad el agujero se está cerrando.

Un acuerdo ambicioso en París limitaría los gases de efecto invernadero y pondría al mundo en el camino hacia la reducción del impacto del cambio climático.

Pero la realidad de la política y las negociaciones hace que probablemente se trate de un acuerdo de compromiso. Entonces, con el tiempo, los negociadores podrán fortalecer el acuerdo y hacerlo más ambicioso.

La esperanza no está perdida. Basta ver lo lejos que ha llegado la humanidad simplemente con la iteración y reiteración de las ideas hasta que se convierten en algo mejor.

Un ejemplo, los teléfonos inteligentes e internet.

Así que pese al potencial de fracaso y lo probable de un compromiso algo desordenado, un resultado en la cumbre de París, sea débil o robusto, es que va a estar en el corazón de todo lo que se intente en el futuro. Y ese será uno de los grandes logros de la humanidad.

LAGUNA SUAREZ

Centro turístico Tapacaré Resort



El Centro turístico Tapacaré Resort, tiene sus puertas abiertas desde hace 26 años, y se inició con la implementación de un centro turístico, con los servicios de restaurant, canchas deportivas, piscinas, deportes náuticos y acceso a la laguna del lugar.

Desde hace dos años atrás, se implementó los servicios de hotelería con capacidad para 45 personas y con todas las comodidades para que el cliente se sienta a gusto. Lo mejor de Tapacaré Resort, es la laguna Suárez, que está ubicada a 5

minutos de la ciudad de Trinidad, con una extensión de 600 hectáreas y un perímetro de 10 kilómetros; además que no es profunda y de aguas tranquilas., invitando al turista a que disfruten de ella y de todas las actividades que se ofrecen.



Tapacare Resort ofrece alojamiento en Trinidad. El hotel tiene una piscina al aire libre durante todo el año y una sauna, y los huéspedes pueden disfrutar de una comida en el restaurante. Todas las habitaciones del hotel disponen de aire acondicionado y está equipada con TV de pantalla plana con canales vía satélite.







HISTORIA DE LA LAGUNA

La laguna Suárez, como todas las lagunas tiene su propia historia; primeramente está orientada de la misma forma que todas las lagunas en el Beni, se presume que se formó por la acción eólica y tal vez, hace muchos años atrás fue un bajío que fue acumulando agua y es lo que es ahora, un espejo maravilloso y que se encuentra a 5 kilómetros de Trinidad. Además en

cierta parte de la laguna es como una especie de terraplén, que atraviesa por abajo y que tiene cascajos., así como también en algunas ocasiones se han sacado piezas arqueológicas y otras; se cree que hace tiempo atrás hubo alguna civilización que hizo la laguna y que la habitaron.

Asimismo, se habla de jichi, donde la gente antigua tiene la creencia que existe un animal que lo llaman jichi, no agresivo y que vendría ser el propie-



tario de este cuerpo de agua; en la laguna nunca se ha podido demostrar que así sea, pero mucha gente dice haberlo visto, más bien, no representa un peligro para el turista, viene a ser un atractivo y que tiene su misterio. Ahora como parte de la historia de la laguna, podemos rememorar algunas cosas que se comentan de generaciones anteriores o de siglos pasados; ya en la época del 40, no había atractivos turísticos como tal,

pero si un puerto donde mucha gente caminaba desde Trinidad, hasta el lugar para lavar ropa y donde aprovechaban para bañarse, que hoy en día es el Balneario Paraíso y que en ese entonces tenía un potencial turístico. También se comenta que en la época de la inundación en el año 42 una de la más grande que tuvo el Beni, desde la laguna hacían operaciones de acuatizaje algunos hidroaviones para rescatar personas.

LAGO POOPÓ

En el lugar solo existe un
inmenso desierto salino





El andino lago Poopó, el segundo más grande de Bolivia, se redujo “drásticamente” por una suma de factores, como el cambio climático, la contaminación minera y el desvío de afluentes a Perú para riego, informó este martes la Gobernación del departamento de Oruro.

Considerado el segundo lago más grande de Bolivia, después del Titicaca, el Poopó prácticamente desapareció. El que antes albergaba una variedad de flora y fauna, únicas en su especie, hoy está seco y a su alrededor hay miles de peces y muchos otros animales muertos.

El lago, que hace algunos años era fuente de ingreso económico para varias familias pesqueras de la región, terminó por secarse. Actualmente en el lugar solo existe un inmenso desierto salino.



El lago Poopó tenía las siguientes dimensiones: 84 kilómetros de largo, por 55 de ancho, lo que equivale a una superficie de 4.620 kilómetros cuadrados y desde el aire ahora se observa un espejo de agua reducido a la mínima expresión, que parece solo un charco en medio de kilómetros y kilómetros de tierra desértica.

La comunidad de Untavi, que antes era un pueblo con bastante actividad, debido a la riqueza piscícola que existía, hoy pasó a ser una población silenciosa con un mínimo porcentaje de habitantes.

Esto motivó a que la mayoría de las familias migren a otras poblaciones e incluso algunos prefirieron ir a buscar

Esta tragedia no solo afectó a los habitantes que dependían del lago como fuente de ingreso, también tuvo un impacto drástico en la fauna única a la zona altiplánica



El lago, que hace algunos años era fuente de ingreso económico para varias familias pesqueras de la región, terminó por secarse.

mejor suerte a países vecinos, como Chile. Mientras, los que se quedaron trabajan en la crianza de ganado, aunque en el sector existe una mínima cantidad.


El panorama es desolador. En donde otrora fuera la orilla del lago todavía se observan algunas embarcaciones, algo resecaadas por el sol. También

hay restos de peces y aves muertas, producto del desastre ocurrido en noviembre del pasado año.

Una de las soluciones planteadas por el Gobernador de Oruro Víctor Hugo Vásquez, es el hacer trabajos de dragado en el río Desaguadero así poder nuevamente volver a alimentar al lago del preciado líquido que ahora escasea.

CARDENAL JULIO TERRAZAS

SE FUE “EL SERVIDOR
DE TODOS”

A photograph of Cardinal Julio Terrazas, an elderly man with glasses, wearing a purple mitre and purple vestments with gold and white patterns. He is seated in a dark wooden chair, holding a silver crosier in his right hand. A microphone is positioned in front of him. The background shows a blurred interior setting, likely a church.

Durante los casi 15 años que permaneció en el cargo, encaró una misión pastoral marcada por el servicio a los pobres y desamparados y la denuncia valiente de la injusticia en la sociedad boliviana.



“Dicen ¿cómo Dios, que es justo, permite todo esto? No es Dios, son las sociedades permisivas que creen que los bienes son solo para algunos”.

Cardenal Julio Terrazas Sandoval nació en Vallegrande, diócesis de Santa Cruz de la Sierra, el 7 de marzo de 1936, en el seno de una numerosa familia. Hizo sus estudios básicos y parte de los secundarios en su ciudad natal. Ingresó al Seminario de los PP. Redentoristas de San Bernardo (Chile) en 1952 y allí sacó el título de bachiller. Hizo su noviciado en Salta, Argentina, en 1956 y en 1957 pronunció su profesión religiosa.

El 8 de junio de 1978 fue consagrado como obispo y nombrado auxiliar de La Paz ese mismo año hasta el 9 de enero de 1982 cuando, por decisión del Papa Juan Pablo II, fue

transferido como Obispo Titular a la sede de Oruro.

Desde el inicio de su episcopado eligió como lema para su misión “Servidor de todos”. En 1988, como presidente de la Conferencia Episcopal Boliviana, organizó la histórica visita de Juan Pablo II a Bolivia. En 1991, el Papa lo nombró arzobispo de Santa Cruz de la Sierra.

El 21 de febrero de 2001 recibió la bireta roja y el título de San Juan Bautista de Rossi, convirtiéndose así en el primer Cardenal nacido en Bolivia. Antes, sólo el Arzobispo de Sucre, alemán naturalizado boliviano,



Ejerció la Presidencia de la Conferencia Episcopal Boliviana durante 18 años, en seis periodos. Participó de cinco Sínodos episcopales generales en Roma; asistió a la IV Conferencia General del Episcopado Latinoamericano y del Caribe, Santo Domingo, República Dominicana y participó en la V Conferencia General del Episcopado Latinoamericano y del Caribe, en la República Federal del Brasil. En 2005 participó del cónclave que eligió al papa Benedicto XVI, fue uno de los 19 cardenales electores latinoamericanos y en marzo de 2013 fue parte de la reunión de cardenales que ungió al papa Francisco.

UN DOLOROSO ADIÓS

El 4 de junio, aún con su salud delicada, se dirigió a miles de católicos reunidos en el estadio Tahuichi Aguilera de Santa Cruz, con motivo de la Misa de Corpus Christi. Allí habló sobre su delicado estado de salud. "Ojala pudiéramos aprovechar el dolor, el sufrimiento, la enfermedad, que muchas veces nos azota, solapadamente o abiertamente. Ojalá podamos descubrir siempre a ese Dios que nos quiere llenos de vida y vida abundante para seguir dándola y ofreciéndola abundantemente a todo nuestro pueblo", dijo.

A fines de junio y principios de julio su salud volvió a recaer y fue internado nuevamente. Su recaída coincidió con la visita del papa Francisco a Bolivia, entre el 8 y 10 de julio.

Terrazas no pudo acompañar a Francisco en su apretada agenda de actos oficiales y visitas a diferentes lugares de la capital cruceña. Pero el Sumo Pontífice fue a visitar a su amigo en la Clínica Incor, donde se encontraba internado.

El 14 de julio el presidente Evo Morales también visitó al Cardenal. "Tengo mucha esperanza de que podría recuperarse rápidamente y visitarlo en

“No puede haber progreso auténtico si no se admite que hay debilidades auténticas”

su domicilio”, afirmó luego de la visita. A un día de su fallecimiento el mandatario boliviano volvió a Santa Cruz para repetir la visita y estuvo en el lugar durante aproximadamente 15 minutos, pero el médico Vaca Diez dijo que era poco probable que Terrazas hubiera notado la presencia del Jefe de Estado.

Y es que desde el 24 de noviembre la salud de Terrazas se agravó debido a un cuadro de infección pulmonar y otras dolencias como diabetes, insuficiencia cardíaca y renal y desnutrición crónica.

Una de las últimas personas en verlo con vida fue su médico de cabecera, Dr. Herland Vaca Diez, quien lamentó el hecho y dijo que “la Iglesia hizo todo lo que pudo por el Cardenal y él también hizo todo lo que pudo”.

Detalló que una de las últimas preguntas que le hizo fue si le dolía algo, a lo que Terrazas respondió con un gesto señalando que no. Minutos después falleció. La noticia se difundió inmediatamente en todo el país y la Cámara de Diputados declaró un minuto de silencio en medio de su sesión. En Santa Cruz, el Concejo Municipal anunció la aprobación de una ley de homenaje póstumo.

La noticia de su lamentable fallecimiento fue anunciada el 9 de diciembre de 2015 en conferencia de prensa por los representantes de la Iglesia Católica en Santa Cruz. Según detallaron, el corazón de Terrazas dejó de latir a las 19:15. Aquejado por varias dolencias, que en los últimos días se complicaron por un cuadro de



desnutrición y un proceso infeccioso pulmonar, el Cardenal Julio Terrazas Sandoval falleció a los 79 años, en su domicilio de la ciudad de Santa Cruz de la Sierra.

UNA PIEDRA EN EL ZAPATO

Terrazas fue un líder incómodo para los gobiernos de turno. Realizó su misión pastoral al lado de los obreros en los tiempos de la resistencia a las dictaduras, protegió a los líderes sindicales en su casa durante la dictadura de García Meza y jugó un rol preponderante en la recuperación de la democracia.

Estuvo al lado de los trabajadores frente al modelo neoliberal y reprochó la relocalización de los mineros, con quienes trabajó de cerca antes y durante su gestión como Obispo de Oruro. No se llevaba bien con el poder, también se distanció del presidente Evo Morales por sus denuncias respecto al crecimiento del narcotráfico, la inseguridad ciudadana y la falta de independencia de la justicia. Sus opiniones fueron duramente respondidas por voceros del Gobierno, que lo calificaron de derechista y hasta de proimperialista.

Frente a los ataques, en 2013, el cardenal Terrazas respondió de esta ma-



“Un pueblo que tiene entusiasmo no teme a la muerte ni a ningún sepulcro que pueden inventar los soberbios de este mundo”.

nera: “Podrán declararnos la guerra, podrán insultarnos, podrán decirnos que callemos, podrán gritar que nosotros no tenemos derecho a decir una palabra en el país, pero quien camina con nosotros es el Dios de la vida que no quiere que nuestras vidas no sean estropeadas por nadie y que tiene que ser vida para libertad y para poder vivir en justicia y en paz”.

Sin embargo, el Gobierno pareció limar asperezas con la Iglesia Católica a mediados de este año, durante la visita del papa Francisco a Bolivia. De hecho, tras la gira papal, el presidente Morales visitó al cardenal Terrazas en

la clínica donde se encontraba internado porque, entonces, su salud ya estaba deteriorada.

Ya en abril de este año, el Cardenal estuvo internado durante 15 días por problemas renales. Entonces fue sometido a una cirugía de catéter para drenar líquido acumulado en su organismo.

El 21 de junio de 2015 fue nuevamente hospitalizado en un centro médico de Santa Cruz por su diabetes, a lo que se le sumaron problemas cardíacos y renales. Dos semanas después fue visitado por el papa Francisco durante su llegada a Bolivia.





Tras conocerse la noticia de su fallecimiento, varias autoridades e instituciones manifestaron su pesar por la partida del Cardenal y anunciaron distintos homenajes póstumos. El presidente Evo Morales, desde Argentina, pidió resignación a la familia del sacerdote.

FRASES DESTACADAS DEL CARDENAL JULIO TERRAZAS

1. "Hay que hacer de Cristo no un mensaje de amargados, sino de gente que se siente feliz (...) para llevar la única esperanza que no defrauda"
2. "Un pueblo que tiene entusiasmo no teme a la muerte ni a ningún sepulcro que pueden inventar los soberbios de este mundo".
3. "Se sienten los años, se pierde mucha seguridad física personal, mi salud ha decaído, pero lo acepto como es. La vejez había servido para reírse de uno mismo"
4. "Hay un cambio de mentalidad, el



famoso consumismo atrapa a los jóvenes y van perdiendo los valores de entrega. Nos gustaría tener 100 seminaristas al año, pero hay que conformarse con cuatro o cinco cada año”.

5. “Dicen ¿cómo Dios, que es justo, permite todo esto? No es Dios, son las sociedades permisivas que creen que los bienes son solo para algunos”.
6. “Las obras se hacen con esfuerzo propio y solidaridad”
7. “Hay bolivianos de primera y de segunda. Los de primera pueden ir a una manifestación nacional con medios del Estado y los segundos, los niños y enfermos, me gustaría que no tuvieran que salir a las calles para pedir apoyo”
8. “No puede haber progreso auténtico si no se admite que hay debilidades auténticas”
9. “No basta ser sacerdote, hay que demostrarlo todos los días”

Piedras Preciosas

Y SEMIPRECIOSAS LOS
NOMBRES Y SU SIGNIFICADO

Cada piedra natal tiene unas características que pueden proporcionar protección, traer buena suerte o simbolizar cualidades personales fuertes como lealtad y devoción.





Desde tiempos inmemoriales, el hombre ha sentido una atracción particular por las piedras. Las gemas se encuentran dispersas por el planeta desde que la tierra acomodaba su rotación alrededor del sol. Las crónicas más antiguas hablan de su extracción desde el legendario Egipto hasta las minas del valle de Oxus en Afganistán. Rodeados de estas y a través de los milenios el hombre también ha sentido su poder, en la mayoría de los casos, benéfico, y solo en algunos, maléfico y ha transmitido por tradición este conocimiento hasta nuestros días. La innumerable cantidad de piedras preciosas y semipreciosas y su in-

finita variedad de colores y formas fue dada por el proceso de cristalización. Las tradiciones más antiguas y las investigaciones actuales coinciden en que el hombre es un receptor y transmisor de energía al igual que los cristales.

Por lo tanto podemos encontrar en sus diversas variedades las cualidades que vibran en sintonía con los cuerpos. Para ello, hay que sumergirse en la tarea de descubrir cuáles son las que corresponden según las características de cada piedra.

También se podría nombrarlas como gemas preciosas y semipreciosas; las dos terminologías son válidas.

El ser humano desde su aparición ha sentido siempre devoción y dotado de un cierto misticismo a las piedras preciosas o extrañas piedras muy difíciles de encontrar en la naturaleza, confiriéndoles diferentes usos, para la ornamentación, como símbolo de poder y exclusividad, asociadas al culto de determinadas deidades e incluso utilizándolas para sanar o para todo lo contrario, para dañar.

Las piedras preciosas y las semipreciosas son, casi en su mayoría, minerales; algunas de ellas, son orgánicas (como el ámbar, resina vegetal fosilizada).

SUS CARACTERÍSTICAS

Según los gemólogos, expertos en piedras y diamantes, para poder distinguir entre piedras preciosas y piedras semipreciosas se utilizan los siguientes factores:

La Escala De Dureza garantiza su durabilidad y tradicionalmente coincide con las piedras o gemas preciosas por excelencia. La piedra preciosa más dura que existe es el diamante. Estas piedras no son nada fácil de encontrarlas en la naturaleza, por sus características, raras y muy escasas.

Belleza Y Perfección en cuanto a su color, brillo, transparencia y pureza. Una piedra preciosa pura, sin imperfecciones y con un color radiante, puede tener un valor incluso superior al de un diamante de similares características.

Las tres únicas piedras o gemas consideradas preciosas, además del diamante, por los factores anteriores son el rubí, la esmeralda y el zafiro azul.

Los expertos subrayan que décadas atrás se consideraba la amatista como una piedra preciosa, pero después del descubrimiento de los enormes yacimientos en Brasil pasó a formar parte del grupo de las piedras semipreciosas, al no ser tan escasa y rara.



RUBÍ

Su denominación proviene del latín *ruber*, que significa rojo. Su principal característica es el intenso y brillante color rojo que su propio nombre indica.

Este color rojo intenso, es debido a los metales que lo componen, el hierro y el cromo. Cuando se extrae de la naturaleza, el rubí presenta un aspecto parco y tosco, pero, una vez seleccionados los que se van a utilizar en joyería y después de ser tallados, adoptan ese exclusivo tono radiante que les hace tan majestuosos.

A tener en cuenta que solamente entre el 1 y el 5 % de los rubíes extraídos de la naturaleza son seleccionados para su uso en joyería.

ESMERALDA

Su nombre proviene del persa; su significado es "piedra verde". La esmeralda ha sido siempre muy valorada, ya que, a pesar de que existían otras piedras verdes, la única cristalina era la esmeralda.

En la actualidad, conocemos otras piedras cristalinas de color verde, pero ninguna de ellas es comparable en color y transparencia a la esmeralda. Únicamente el treinta por ciento de las esmeraldas extraídas en las minas son talladas para su comercialización en joyería, y de éstas sólo en el dos por ciento de ellas no se aprecian inclusiones a simple vista.

ZAFIRO AZUL

Como el rubí, pertenece a la familia del Corindón. Su característica distintiva es su intenso color azul; aunque existen zafiros de otras tonalidades, el más valorado y apreciado es el zafiro azul. A cualquier Corindón de color distinto al rojo se le denomina zafiro; de ahí que se le denomine zafiro azul.

Su rareza aumenta a diario, ya que muchos de los yacimientos de zafiros se encuentran agotados, en la actualidad, y los que se descubren no pueden cubrir la demanda.



PIEDRAS SEMIPRECIOSAS

Las piedras semipreciosas tienen un valor muy dispar entre ellas y es mucho más fácil conseguir piedras semipreciosas de gran tamaño y pureza (limpias) que piedras preciosas de tales características.

La oscilación de su valor o costo

dependerá de las mismas condiciones que influye en el de las piedras preciosas: dureza, rareza y belleza y perfección (pureza, color, brillo y transparencia). Existen aproximadamente unas 130 especies minerales catalogadas como semipreciosas, además del ámbar, que es una resina vegetal fosilizada.



ÁGATA

Variación de la calcedonia. Puede tener varios tonos y colores -dependiendo de la formación de sus microcristales de sílice (cuarzo)- y ser transparente, semitransparente u opaca.

La formación de las ágatas es debida a la circulación de aguas subterráneas que se encuentran en situación de proximidad a las saturaciones de silicio, al llenado de las cavidades o huecos interiores de las rocas y la disolución de los materiales que allí se encuentran: conchas, huesos, etc.



AGUAMARINA

Pertenece a la familia del berilo, como la esmeralda. En realidad es una variante del mismo, pero azul verdoso pálido. Como su nombre indica, su color y brillo evocan al agua de mar. Su nombre proviene del latín aqua marina, y antiguamente fue también conocida como la piedra del marinero. Tiene una dureza de 8 en la escala de Mohs.



CORNALINA

Ágata de color rojo anaranjado de la familia de la calcedonia. A la de tonalidad marrón se la denomina sardonía.

Su alta popularidad está de algún modo relacionada con el profeta musulmán Mahoma, ya que éste llevaba un anillo de cornalina.

Ha vuelto a estar de moda en la joyería italiana.



ÁMBAR

También llamado succino (del latín succinum). Ámbar proviene del árabe y cuyo significado es "que flota en el mar", pues el ámbar flota en el agua. Su color más conocido o común es el amarillo, pero puede tener otros colores: el naranja o coñac, el rojo o cherry, el blanco, el café, el verde azulado y, por último, el musgo o negro, que comprende todas las tonalidades oscuras del ámbar.

No es un mineral, es resina vegetal fosilizada proveniente de las coníferas, en su mayor parte en Europa.

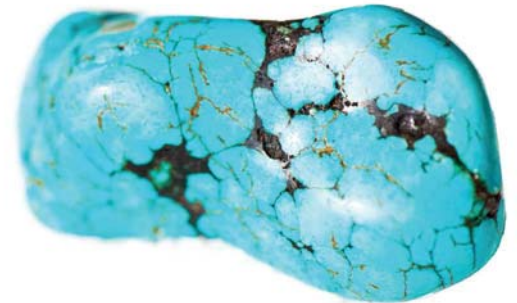


OJO DE TIGRE

Pertenece a la familia del cuarzo (calcedonia). De color variado entre gris, amarillo, pardo y dorado; con una característica propia, unos reflejos tornasolados.

Este efecto es debido a la inclusión de microcristales de cuarzo en su interior que produce ese brillo sedoso. Si se talla en forma de cabujón, podremos obtener la sensación de tener un ojo delante de nosotros.

Existe una variante de color azul, debida a la falta de crocidolita. Se la denomina Ojo de halcón.



TURQUESA

Piedra semipreciosa opaca.

Se presenta en tonos azules, azul verdoso y verde.

Está formado por fosfato de alúmina con mezcla de cobre y hierro.

Su nombre quiere decir que proviene de Turquía, ya que se creía que su procedencia era esa, aunque en realidad los turcos solo hacían de intermediarios entre Asia y Oriente Medio y Occidente.

Es una piedra porosa, por lo que requiere ciertos cuidados y tratamientos que otras piedras semipreciosas no exigen.



cuarta dimensión
mayorista de turismo

***Somos tu mejor opción
al Caribe!!!***



Todos los servicios a tu disposición!!!



PALACIO DE VERSALLES

UNA MARAVILLA DEL MUNDO MODERNO



El esplendor del Palacio de Versailles es conocido en el mundo entero. Antiguo hogar de reina y reyes franceses, alberga grandes aposentos que realmente vale la pena visitarlos





El Palacio de Versalles (en francés: Château de Versailles) es un edificio que desempeñó las funciones de una residencia real en siglos pasados. El palacio está ubicado en el municipio de Versailles, en Île-de-France. Su construcción fue ordenada por Luis XIV, y constituye uno de los complejos arquitectónicos monárquicos más importantes de Europa, Declarado desde hace 30 años Patrimonio Mundial de la Humanidad, el Palacio de Versalles representa una de las más hermosas realizaciones del arte francés en el siglo XVII. El an-

tiguo pabellón de caza de Luis XIII fue transformado y ampliado por su hijo Luis XIV, que instaló en él la Corte del gobierno de Francia en 1.682. Hasta la Revolución Francesa, los reyes fueron sucediéndose y embelleciendo el Palacio, según sus caprichos.

La historia narra que Luis XIII deseaba acercarse a París y mandó construir el primer núcleo de Versalles, se trataba de un palacete pequeño, algo más que un simple apeadero de caza. Era un lugar hecho para la intimidad y su belleza, aburguesada, que desdeñaba

Izq. Cuadro de la construcción del Palacio de Versalles pintado por Adam Frans van der Meulen



*Ópera Real de Versailles
diseñado por Ange-Jacques
Gabriel y fue decorado por
Augustin Pajou*

de los demás monumentos monárquicos de la época.

En 1661 a 1668 el joven Luis XIV, el Rey Sol, mandó hacer un proyecto a su arquitecto Louis Le Vau. Pero este "pequeño castillo de cartas", según la expresión de San Simón, seguía siendo demasiado estrecho para las necesidades y gusto de la corte.

Los arquitectos que edificaron el Versailles opulento insistían en proponer la demolición del palacete primitivo que entorpecía el desarrollo urba-

nístico, pero el Rey no quiso que se tocara el Versailles primitivo edificado por su padre. Este palacete quedó con uso de antesala; el Palacio de Mármol, servía de escenario para las fiestas, danzas y pantomimas de aquella época.

Con sus tres palacios, sus jardines y su parque, Versailles se convierte en un dominio inmenso. Si bien Luis XIII hizo edificar allí un pabellón de caza con un jardín, a Luis XIV se lo considera su verdadero creador, que fue quién le dio su amplitud y determinó su destino.



Finalmente, Luis XIV dejó París y decidió construir Versalles como una pequeña ciudad alejada de los problemas y la muchedumbre. El palacio tuvo varias etapas constructivas, marcadas por las bellas amantes de Luis XIV.

La construcción y diseño final de Versalles sufrió varios cambios

- La Primera etapa fue entre los años (1661-1668). Sería de manera inicial un palacete de caza al que se le añadieron dos alas laterales que, al cerrarse, conformaban la plaza de armas. Sus fachadas eran de la-

drillo y unificaban la cubierta usando también la pizarra y las mansardas, como elementos de construcción.

- La Segunda etapa que fue entre los años 1.668 y 1.678. Luis XIV pretendía trasladar definitivamente la corte a Versalles. Se le añadieron dos alas laterales para dar prioridad visual al hermoso jardín, realizado por André Le Nôtre. La fachada que da al jardín está construida siguiendo el modelo italiano.

No se puede dejar de mencionar las verdaderas obras de arte que se destacan en el primer piso de sillares almohadillados. Es un piso noble de

La Galería de los Espejos, concebida por el arquitecto Jules Hardouin Mansart

El Gran Aposento de la Reina, decorado con mucho oro que refleja la ostentocidad de la realeza francesa de la época.

doble altura con crujiás retranqueadas, jugando con entrantes y salientes y alternando columnas y pilastras. El tercer piso que sería el ático, rematado por una serie de figuras escultóricas entre los que se destacan los trofeos y jarrones que casi no dejan ver la caída de la cubierta, la cual no es muy inclinada. Llegaron a vivir en él hasta 20.000 personas que disfrutaron de toda esta belleza arquitectónica.

- La Tercera y última etapa fue construida entre 1.678 y 1.692. En esta ampliación realizada por Mansart, se construyó la Capilla Real en el Ala Norte del Palacio, a doble altura y con acceso directo a Cota Cero desde el exterior, estando la Tribuna Real situada en el piso principal, desde donde el rey y su familia atendían a la misa.

El lugar elegido para la construcción no tenía ninguna condición favorable para ser edificado el gran Palacio Real, su entorno carecía de belleza natural e incluso se dice que el lugar era insalubre; sobre todo carecía de agua corriente. Para la construcción del lago, las fuentes y los servicios Reales, se debió transportar el agua por medio de acueductos, cuyo coste fue tan grande como el propio Palacio. El lugar fue descrito en aquella época como: "el lugar más triste del mundo, sin vistas, sin agua, sin árboles, sin tierra, porque todo lo que allí había eran pantanos o arenas movezizas", nadie podía imaginar que allí se edificaría una de las grandes maravillas arquitectónicas de la época.

Luis XIV hizo un decreto para facilitar terrenos cercanos al palacio a los seguidores de la corte que eran de su agrado. Así se formó delante del pala-







Sus jardines son únicos en el mundo.

cio una ciudad importante con todos los servicios, y que aún hoy es la sede del obispado.

El proyecto de cambio de la corte y de instalación fue realizado cuando la reina estaba embarazada, pese a que Luis XIV detestaba el olor a pintura de las habitaciones recién decoradas, quiso quedarse en el lugar.

Las obras siguieron su ritmo, en 1.685, según las cuentas de la Tesorería trabajaban más de 36.000 personas en la construcción.

Además del arquitecto Le Vau a su muerte le sucedió Hardouin Mansart (reconocido como el más grande arquitecto de la Francia borbónica), este arquitecto construyó la famosa Galería de los Espejos y la Escalera de los Embajadores, ambas fueron decoradas por Le Brun con una abundancia de dorados y pinturas que hace del lugar uno de los sitios más suntuosos del mundo.

La Galería de los Espejos, goza de especial importancia, tiene una impresionante galería de 73 metros de longitud que posee 375 espejos. Se trata de una de las estancias más importantes del palacio, ya que fue el lugar en el que en 1.919 se pondría fin a la Primera Guerra Mundial con la firma del tratado de Versalles.

Sus jardines son únicos en el mundo. Las características del jardín de Versalles es clasicista, ordenado, racionalizado. Con el paisajismo se obliga a la circulación. Crea una organización que relaciona todas las esculturas y fuentes y ensalza la monarquía. Las esculturas se señalan unas a otras. De igual manera se destaca la progresiva civilización del jardín, un jardín muy ordenado, podado y muy bien cuidado en la zona próxima al pala-

Capilla del Palacio de Versalles dedicada a San Luis y fue construida por Jules Hardouin-Mansart y terminada por Robert de Cotte.


cio, y después se va asilvestrando, es decir que se hace más silvestre a medida que nos alejamos del palacio.

Aunque el Palacio pierde su papel de sede oficial del poder en 1.789, en el siglo XIX recibe un nuevo destino, el de convertirse en el Museo de la Historia de Francia por deseo de Luis-Felipe, que subió al trono en 1.830. Un gran número de salas del Palacio acogen desde entonces las nuevas colecciones que recrean los grandes acontecimientos de la Historia de Francia, y que se enriquecieron hasta comienzos del siglo XX.

Al principio, no era más que un modesto palacio construido por Luis XIII para ir de caza. Sin embargo, Luis XIV escoge este emplazamiento para construir el palacio que conocemos hoy en día, símbolo del absolutismo real y encarnación del arte clásico francés.

El Palacio de Versalles es una de las arquitecturas más maravillosa de Francia y de Europa. Se sitúa a muy poca distancia de la capital francesa París, en el municipio de Versailles.

El conjunto del palacio y parque de Versailles, incluyendo el Gran Trianón de mármol que se habilitó en 1687, para ofrecerle una segunda residencia al Rey Sol, y el Pequeño Trianón se construyó de 1.761 a 1.768 para la favorita del rey, Jeanne Antoinette Poisson, conocida también como Madame de Pompadour. Años más tarde se instalaría allí la reina María Antonieta, para alejarse de la fastuosidad de la corte del Rey Luis XIV, hizo instalar una teatro y una aldea rural de inspiración normanda. En 1.979 fue declarado Patrimonio de la Humanidad por la Unesco.



GRACIAS POR CONFIAR EN NOSOTROS



El Ambassador Business Center tiene el agrado de comunicar que, luego de un arduo proceso de evaluación y gracias a un gran trabajo de equipo, su esfuerzo y transparencia han sido reconocidos por FONPLATA, quienes ahora son parte de este gran emprendimiento.



AMBASSADOR
BUSINESS CENTER

Donde los **frutos**
de tu **esfuerzo**
se **multiplican**



AMBASSADOR BUSINESS CENTER
Av. San Martín No. 155 (lado Col. Alemán)
OFICINA CENTRAL: Av. San Martín, Calle Hugo West (ex calle 5)
Pasillo 10, No. 8 (detrás del comercial El Chuubi)
Telf.: (591-3) 333-3724 / 333-0883
Cel.: (591-3) 755-16100
comercial@ambassadorbusinesscenter.com

www.ambassadorbusinesscenter.com

 /ambassadorbusinesscenter

HISTORIA

LOS TRATADOS DE 1866 - 1973, Y LOS PROTOCOLOS DEL 72 Y 72





25 de enero de 1872

Buitrago convocó al pueblo, con fecha 25 de enero de 1872, tras una sesión dirigida por el Subprefecto del Departamento de Mejillones,

se fundó la Municipalidad de Antofagasta conforme a la ley boliviana de Municipalidades, (posteriormente renombrada como Junta Municipal de Antofagasta), integrada por seis chilenos, dos alemanes y un inglés. Después de una especie de Cabildo Abierto citado por la autoridad se conforma el primer Cuerpo de Agentes Municipales. Agustín Morales, el sucesor de Melgarejo, intentó una negociación para recuperar lo perdido. No lo logró. Chile, por un lado negociaba y, por otro, ayudaba al general boliviano Quintín Quevedo, en su afán de derrocar a Morales. Con la ayuda chilena, desembarcó en Antofagasta para iniciar una revolución que lo llevaría al poder. No pudo avanzar y tuvo que refugiarse en un blindado chileno. Tras el incidente, se sucedieron cartas de protesta, de amenaza entre Chile y Bolivia. Morales, que había recibido apoyo de Perú para derrocar a Melgarejo, hizo una alianza de defensa con Perú, que esta vez sí aceptó la unión por el temor de que Bolivia se uniera a Chile en su contra.

Si bien Perú y Bolivia firmaron un pacto, no hicieron nada para armarse. Incluso, el Congreso boliviano rechazó el pedido del Ejecutivo de adquirir dos buques blindados para la defensa de las costas. De hecho, la guerra de 1879 halló a Bolivia desprovista. El general boliviano Quintín Quevedo protagoniza un levantamiento contra el Gobierno en Antofagasta, apoyado por 300 partidarios. Ante el fracaso se asila en la corbeta chilena Esmeralda.

En abril de 1872 recaló el barco Atacama con 350 personas, dispuestas a seguir viaje a Caracoles. Antofagasta semejó a California un pasadizo para trabajar, divertirse y enriquecerse.

Las casas de chingana brotaron como callampas. En el día trabajo y en la noche diversión. El vino y los licores saciaban las gargantas secas. Relinchos de caballos y



AGUSTÍN MORALES HERNÁNDEZ
DIECISEISAVO PRESIDENTE DE BOLIVIA

Intentó una negociación para recuperar lo perdido

estampidos de armas. Mujeres que reían. Otras lloraban. El juego se practicaba hasta en la calle. El desorden ciudadano quebró el silencio del desierto. El dinero se ganaba a manos llenas, en verdad costaba esfuerzo pero ¿qué podía importarle al estupendo roto el esfuerzo? Los establecimientos mineros. Reunía como se ha dicho, muchos



obreros que ganaban mucho dinero y Vivian la peor de las vidas. Derrochaban sus ganancias y su salud. Estaban desatendidos por las autoridades y eran diezmados por las enfermedades. La ciudad en aquel tiempo semejaba una mancha de sombra junto a la claridad del océano. Poseía muchas calles donde vivía la gente de trabajo y los maestros, pero había una nombrada la calle nuevo mundo donde estaban las casas de amor, frente a cuyos portales brillaban los más fantásticos faroles, en toda su extensión, reinaban las canciones y las cuecas, entonces zamacuecas. Y en todos los sitios, la razón suprema era la embriaguez, con su cortejo temible de incoherencias, los rotos aparecían con los bolsillos rebosantes de monedas que arrojaban a la calle como quién tira piedras. El más insignificante pedía cien vasos de ponche. El amor iba con el que poseyera más fuerza o mejor supiera manejar el corvo, ese mismo corvo que hiciera célebre a los soldados del batallón atacama formado por mineros. Hubo pecadoras célebres, se dice de una que sorprendida en Santiago buscando esclavas blancas y a la que para dejarla en libertad le exigieron como garantía una crecida suma que no llevaba encima, dejó en prenda sus joyas avaluadas por la autoridad en 500000 pesos de aquella moneda, ese medio millón representaba proporcionalmente trozos de vida del pueblo de Chile tan sufrido y tan desorientado en este norte lejano.

La población de la caleta que ya era por esa época relativamente numerosa con el descubrimiento de Caracoles se duplicó, como quien dice, de la noche a la mañana. De todas partes acudía gente ávida de hacer fortuna. Los vapores venían repletos. Traían de todo: hasta carretas y mulas para establecer cuanto antes el tráfico con el mineral y proceder desde luego acarreo de sus valiosísimos productos. El gran problema del agua se volvió a presentar otra vez, pero ahora con caracteres más serios que al principio. El repentino aumento de población y el número considerable de animales que se traían día a día, hicieron que fuese insuficiente la producción de la única máquina condensadora que existía, y que era la que, hacia ya algún tiempo, había



situación.

Algunos dueños de minas y empresarios de carretas, como don Emeterio Moreno, don Juan de Dios Varas y otros, que ya se habían radicado en La Chimba, (Antofagasta), comprendieron que era de urgente necesidad la instalación de otras condensadoras y al efecto, con la rapidez que las circunstancias lo exigían, pidieron las máquinas y sus correspondientes accesorios para montarlas sin demora. Así fue como en poco tiempo hubo 3 condensadoras más, que vinieron a salvar la aguda crisis por la que atravesaba la población. Mas o menos normalizadas las condiciones de vida del pueblo, esta siguió su extraordinario desarrollo y el comercio su enorme actividad con que se caracterizó desde un principio.

Mayo 1872

Es bueno tener en cuenta que aun cuando, entre los años 1872 y 1878, la Municipalidad de Antofagasta se desarrolló bajo la

BURROS AGUADORES ANTOFAGASTA



MINEROS DEL SALITRE
ANTOFAGASTA / BOLIVIA

jurisdicción boliviana, fue administrada por ciudadanos chilenos, salvo los meses de la Presidencia del Alcalde Ondarza, en 1876, y además, que la relación vital estuvo siempre ligada más estrechamente con Chile.

Lo primero es explicable, ya que el poblamiento de Antofagasta fue realizado por chilenos provenientes del Norte Chico y el resto del territorio nacional. Y en este aspecto, las cifras no dejan de ser decidoras y contundentes. En 1875, la Junta Municipal realizó el primer censo poblacional, conforme a una petición del Inspector de Instrucción Pública de Cochabamba. El alcalde Matías Rojas, se encargó de transmitir los siguientes antecedentes:

“La población de Antofagasta, tomando en cuenta sólo los nombres anotados en los registros, sube de 5.384 habitantes; pero tomando en cuenta el cálculo general de un 10% sobre el total, que deja de ano-

tarse, y calculando que sólo 50 operarios se hallan en las minas de los alrededores, tendremos que la población total será de 5.972 habitantes”.

Con el afán de destacar lo que nos parece interesante, esto es que el poblamiento fue realizado en un 90% por Chilenos, copiamos aparte la observación que el mismo Matías Rojas hace un informe: ...“Hay una particularidad que debo hacer notar a Usted, respecto a la nacionalidad de los habitantes, y es que sobre el total de 5.384, existen en este puerto 4.530 chilenos. Habiéndose formado aparte un cuadro de los nacionales, (-se refiere a los bolivianos-), resulta que el total es de 419, siendo de estos, niños nacidos en este puerto, 260...”.

Los datos confirman la afirmación de que Antofagasta fue poblada por chilenos y de este importante grupo humano se eligieron la casi totalidad de los ediles y alcaldes

entre 1872 y 1878. Este equipo de gobierno comunal, pensaba y actuaba de acuerdo a las tradiciones políticas nacionales y al espíritu de nuestro pueblo, lo que naturalmente era obvio. Por lo mismo, el grupo de gobernantes no perdió su contacto con el país. Por esos años el tráfico en la bahía se efectuaba sin reglamentación alguna; por otra parte, la barra era más peligrosa de lo que ha sido después, lo que se ha podido comprobar en el transcurso de largos años. Además, los vapores recalaban en el puerto a horas inconvenientes y eran recibidos aunque ya fuese entrada la noche. Por eso no era raro que hubiesen continuos naufragios de embarcaciones menores y que estas ocasionaran numerosas víctimas. Detalles de una de esas grandes desgracias encontramos en una correspondencia enviada desde este puerto a un periódico de La Paz, con fecha 30 de agosto de 1872, y que pasamos a transcribir a continuación: "El día 24 del presente, a las 5 de la tarde, el vapor "Limeña" de la Compañía Inglesa, fondeó en la bahía, de tránsito para el Sur; el mar se encontraba casi tranquilo, y muchas personas, algunas por acompañar a sus amigos que volvían a Chile, otras por negocios particulares y varios comerciantes en pequeña escala se dirigieron a bordo. Poco después de las 6 casi todos regresaban a tierra sin temor alguno; pero la noche les sobrevino, de un modo repentino, antes de llegar a tierra y en la inmensa oscuridad de ella, una gran



DR. MANUEL BUITRAGO
SUBPREFECTO DEL DEPARTAMENTO
DE MEJILLONES

agitación en el mar; las olas que se levantaron eran furiosas, cerraron la barra y arrastraron a gran número de embarcaciones, sepultando en su seno a sus tripulantes. Los gritos de los que pedían auxilio llegaron a tierra y la campana de la capitanía tocó alarma. Momentos después la gente se agrupaba en el muelle, en la mayor confusión, al oír los gritos de las víctimas y ver la falla de recursos para prestarles el auxilio que invocaban. Triste y dolorosa era la impresión que causaban los sollozos de los que tenían algún pariente en el mar y cuya pérdida creían inevitable; sin embargo, logróse hacer salir dos embarcaciones: una de fleteros y la otra de la compañía de vapores, y se consiguió salvar solo a 8 de los naufragos, pues aunque las embarcaciones volvieron a salir, la oscuridad de la noche y el ruido ensordecedor de las olas no les permitían ver ni oír las agitaciones y gritos de los que quedaban luchando con las aguas por salvar su vida. A la mañana siguiente, los cadáveres se encontraban sobre la playa: los que habían perecido eran once". El señor Cónsul de Chile, don Salvador Reyes, que fue uno de los que más interés tomó para que salieran algunas embarcaciones, inició ese mismo día una suscripción para premiar a los abnegados tripulantes de los botes salvadores, y logró reunir 770 pesos, cantidad que el Domingo último fue públicamente distribuida en el teatro, con toda solemnidad y en presencia como de 400 personas. Allí se llamó uno a uno a los tripulantes, se les elogió su con-

"Hay una particularidad que debo hacer notar a Usted, respecto a la nacionalidad de los habitantes, y es que sobre el total de 5.384, existen en este puerto 4.530 chilenos." Matías Rojas



**FUNDACIÓN DE LA
MUNICIPALIDAD DE ANTOFAGASTA**

Sub-prefecto del Departamento de Mejillones Sr. Manuel Buitrago convocó al pueblo, con fecha 25 de enero de 1872, tras una sesión dirigida por su persona, se fundó la Municipalidad de Antofagasta conforme a la ley boliviana de Municipalidades

ducta y se les instó a que continuasen en tan abnegada senda y se les dio su correspondiente premio; en seguida, el mismo señor Cónsul formó de los Concurrentes una comisión para coleccionar fondos a fin de auxiliar a las viudas de los naufragos, logrando reunir ahí mismo una regular cantidad". Varios otros accidentes tan fatales, aún más lamentables que el que dejamos relatado, continuaron repitiéndose con una frecuencia aterradora. En uno de estos, en que el número de víctimas superó a las que había habido anteriormente, y que, con sobrada razón, fue considerado como un duelo público para todo Antofagasta, se ahogaron 22 personas. El conocido comerciante francés don Luis Dumond, socio de don Julio Chebroux en el negocio de panadería que tenían establecido en calle Baquedano, entre Condell y Angamos (antigua Panadería Francesa) fue una de las víctimas de este infausto suceso. Y así

como este señor perecieron tantos otros. Algunos eran comerciantes en verduras; otros tranquilos y honrados vecinos que iban a tomar el vapor a fin de emprender viaje; y otros que llegaban y que el destino les tenía deparado tan triste fin !

El joven don Jerónimo Ossa, sobrino de uno de los socios del Banco Escobar, Ossa y Cía. que recientemente había establecido una casa compradora de metales en este puerto, y que se desembarcaba en ese aciago día, se salvó de ahogarse, únicamente debido a su pericia y habilidad para nadar. Luchó denodadamente cerca de una hora con el mar embravecido, hasta que al fin logró llegar a tierra, casi extenuado por el cansancio.

1872, noviembre El Congreso autoriza al presidente Agustín Morales a suscribir un tratado de alianza con Perú.

En 1872 ante el éxito logrado se creó la Compañía de Salitres y Ferrocarril de Anto-

El 27 de noviembre de 1872. Su sobrino, Federico Lafaye, disparó al presidente Agustín Morales, matándolo

fagasta con sede en esa ciudad.

En 1872, antes de su celebración del tratado de alianza defensiva de Perú y Bolivia, los países de la región mantenían diferencias entre sí: Argentina con Bolivia por Tarija y el Chaco; Argentina con Brasil por Misiones, llamado en Brasil «Paraná de las Palmas»; Argentina con Chile por la Patagonia; Bolivia con Brasil por el Acre; Bolivia con Chile por la zona de Antofagasta; y Brasil con Perú por el Amazonas. En aquella época, el Perú controlaba el comercio internacional de Bolivia a través del puerto de Arica y aún no habían determinado los límites entre ellos.

El 27 de noviembre de 1872. Su sobrino, Federico Lafaye, disparó al presidente Agustín Morales, matándolo. A su muerte, el congreso proclamó a Tomás Frías presidente en funciones con misión de convocar elecciones en 1873.

Una semana después de la muerte de Agustín Morales el 5 de diciembre de 1872 se firmó el Protocolo Lindsay Corral entre Bolivia y Chile.

Protocolo Lindsay - Corral, 1872

En la ciudad de La Paz a los 5 días del mes de diciembre de mil ochocientos setenta y dos, reunidos en el salón del Despacho de Relaciones Exteriores de Bolivia, S.E. el señor Ministro del Ramo, doctor don Casimiro Corral, y S.E. el Enviado Extraordinario y Ministro Plenipotenciario de Chile, el señor don Santiago Lindsay, con el objeto de acordar las bases de un arreglo definitivo, que resolviese las cuestiones pendientes para la ejecución del Tratado de 10 de agosto de 1866, a fin de seguir además negociando a la sombra de una situación igualmente aceptable y digna de los Gobiernos de Chi-



AGUSTÍN MORALES HERNÁNDEZ

PRESIDENTE DE BOLIVIA

15 DE ENERO DE 1871

27 DE NOVIEMBRE DE 1872

le y de Bolivia, para propender a sustituirlo con otro que consulte mejor los recíprocos intereses de ambas naciones.

El H. señor Lindsay expuso: que estando zanjadas todas las dificultades que habían impedido dar fiel y exacto cumplimiento del Tratado de Límites de 10 de agosto de 1866, tanto los acuerdos tomados en diversas conferencias verbales habidas con el señor Ministro de Relaciones Exteriores, cuanto por los distintos decretos y resoluciones supremas, expedidas por el Excmo. Gobierno de Bolivia, de conformidad a lo ordenado en la conferencia verbal de 24 de julio último, creía llegado el caso de pedir al señor Ministro de Relaciones Exteriores que se proceda a extender el protocolo propuesto en el oficio pasado al Ministro con fecha 15 del citado mes de julio, protocolo en el que constarán todos aquellos convenios y declaraciones, y se dará un carácter fijo y permanente a las que lo tienen condicional. En consecuencia, invitaba



CASIMIRO CORRAL

al señor Ministro a tomar esta medida, que vendría a dejar definitivamente arregladas las cuestiones hasta hoy pendientes entre Chile y Bolivia respecto del antedicho Tratado.

El señor Ministro de Relaciones Exteriores contestó: que estando pendientes algunas proposiciones que propenden a la abrogación del Tratado de agosto de 1866, tanto porque ofrece muchos inconvenientes en su ejecución en la parte de la comunidad a medias; como porque el pueblo boliviano desea cancelar en ese Tratado las oprobiosas firmas de Melgarejo y Muñoz; y habiendo convenido en que continuaría negociándose en ese sentido, no encontraba embarazo alguno en que se procediese a estipular un arreglo que resolviese de una manera clara y terminante las diferentes cuestiones que habían sobrevenido sobre la ejecución del Tratado, pues su Gobierno

estaba dispuesto a cumplirlo en todas sus partes como lo había manifestado por los mismos acuerdos y resoluciones dictadas al efecto, a fin de comprobar la buena inteligencia y perfecta armonía entre ambos Gobiernos; y que en consecuencia, no tenía inconveniente alguno para aceptar, en ese concepto, la indicación del H. señor Lindsay y consignar en un protocolo general los arreglos y declaraciones ya acordadas verbalmente, para que éstos tengan todas las formalidades y valor necesario en derecho. Al efecto acordaron estipular y establecer, como en efecto lo hacen, conviniendo en los artículos siguientes:

Artículo 1:

Se declara que los límites orientales de Chile, de que se hace mención en el artículo 1 del tratado de límites de 1866, son las más altas cumbres de los Andes, y por lo tanto la línea divisoria de Chile con Bolivia es el grado 24 de latitud sur, partiendo del mar Pacífico hasta la cumbre de la cordillera de los Andes.

Artículo 2:

Para determinar con señales visibles la ubicación de las minas y lugares productores de minerales, que están sujetos a la participación común de derechos de exportación dentro de los grados 23° al 25° cada parte nombrará un comisionado para que en calidad de peritos procedan a fijar y determinar dichos lugares. Si los comisionados estuvieren de acuerdo, la operación pericial se tendrá por firme y subsistente, y se respetará como sentencia pasada en autoridad de cosa juzgada, sin que sea necesaria la aprobación de los respectivos Gobiernos. En caso de discordia, los mismos peritos comisionados nombrarán un tercero que la dirima; pero si tampoco estuviesen de acuerdo para tal nombramiento, la designación del tercer dirimente se hará por S.M. el Emperador del Brasil. Entendiéndose que el territorio de explotación común designado en el art. 2° del mismo Tratado es el polígono formado por el grado 23° al norte y 25° al sur, las cumbres de los Andes al oriente y el mar Pacífico al occidente.

Artículo 3:

Se declara que la participación por mitad

Bolivia entregará al de Chile la mitad de los derechos de exportación de minerales que hubiesen producido sus Aduanas hasta el día de la liquidación.

de derechos de exportación corresponde tanto a los metales propiamente dichos, como el salitre, el bórax, los sulfatos y demás sustancias inorgánicas, que se entienden en la aceptación genérica de minerales que forman el reino mineral.

Artículo 4:


Para la explotación de las guaneras descubiertas o por descubrirse, dentro de la zona determinada en el artículo 2° de éste protocolo, los Gobiernos de Chile y Bolivia, formarán de común acuerdo, el reglamento respectivo, a fin de sacar el mayor provecho posible del sistema de explotación.

Artículo 5:

La intervención fiscal de Chile establecida en Mejillones, por el Tratado de Límites de 1866, queda autorizada para examinar los libros y demás comprobantes de las demás Aduanas establecidas o por establecerse dentro del grado 23°, no pudiendo en ningún caso negarse las autoridades bolivianas a suministrar los datos y documentos que se les pidan en virtud de este artículo. De la misma manera Bolivia, no podrá establecer dentro del grado 24°, sino una intervención fiscal con las mismas autorizaciones y condiciones que las expresadas para intervención fiscal de Chile dentro del grado 23°. S.E. el Ministro de Relaciones Exteriores propuso la adopción siguiente:

Artículo 6:

El jefe de la Aduana de Mejillones, en unión del Jefe de la intervención chilena allí existente, procederá a balancear, liquidar y saldar todas las cuentas y verificar la exacta y legal percepción de derechos de las Aduanas establecidas dentro del grado 23; y efectuada esa operación, el Gobierno de



Bolivia entregará al de Chile la mitad de los derechos de exportación de minerales que hubiesen producido sus Aduanas hasta el día de la liquidación.

En las liquidaciones mencionadas se deducirá siempre el importe del presupuesto de los empleados de Hacienda y de Justicia, que reclama el buen servicio del territorio determinado en el artículo 2°.

Después de verificada la liquidación en cada trimestre sucesivo, la Aduana de Mejillones entregará directamente al Interventos Fiscal de Chile la parte de beneficio que le corresponde. El H. señor Ministro Plenipotenciario de Chile aceptó este artículo ad-referendum, y propuso que si el Excmo. Gobierno de Chile no lo aprobaba, se sometiese la estipulación que contiene dicho artículo al arbitraje



MUELLES

ANTOFAGASTA

del Excmo. Sr Presidente de la República del Perú. Expuso S.S.H. que aunque no tenía instrucciones para esta última proposición, la consinaba igualmente ad-referendum, en todo lo cual convino el señor Ministro de Relaciones Exteriores de Bolivia.

Artículo 7:

Se fijará, de común acuerdo entre ambos Gobiernos la tarifa de exportación de pastas y minerales de toda clase que se haga de los productos mencionados, en la zona determinada en el artículo 2º, sin que le sea permitido a ninguno de ellos alterar o modificar la tarifa sin consentimiento y de acuerdo común.

Artículo 8:

Para los productos del guano, metales y minerales de todo género que se exploten

de territorios situados al norte de la línea del grado 23 y que se exporten por las Aduanas establecidas dentro de dicho grado, el Gobierno boliviano llevará separadamente su cuenta de los rendimientos de los derechos que les imponga en su territorio, sin que en nada tenga que intervenir en esta cuenta el Comisionado Fiscal de Chile en Mejillones. Igual derecho tendrá Chile respecto de los productos que explotados al sur del grado 25, se exporten por las aduanas que se hallan establecidas al norte de dicho grado.

Artículo 9:

Los dos Gobiernos convienen en seguir negociando pacífica y amigablemente con el objeto de revisar o abrogar el Tratado de 10 de agosto de 1866, sustituyéndolo con otro que consulte mejor los recíprocos



GRUPO DE CIVILES
DEFENDIERON LA PATRIA EN
LA BATALLA DE CALAMA

intereses de las dos Repúblicas hermanas, a fin de quitar todo motivo de cuestiones futuras, y bajo la base inamovible del grado 24° y de las altas cumbres de la gran cordillera de los Andes.

En fe de lo cual, y dándose por terminado el presente protocolo, lo firmaron por duplicado y sellaron con sus respectivos sellos.

Santiago Lindsay **Casimiro Corral**

8 de enero de 1873

Convenio ajustado con Bolivia para dar cumplimiento al tratado de límites entre esa República y la de Chile

Santiago, enero 8 de 1873

Visto el convenio ajustado en la Paz el 5 de diciembre de 1872 entre el Enviado Extraordinario y Ministro Plenipotenciario de

Chile y el Ministro de Relaciones Exteriores de Bolivia, con el fin de dar cumplimiento al Tratado de Límites celebrado entre ambas Repúblicas el 10 de agosto de 1866, He acordado y decreto:

Apruébase el espresado convenio en la forma estipulada en los artículos siguientes:

ARTÍCULO I.

Se declara que los límites orientales de Chile, de que se hace mencion en el artículo I del Tratado de límites de 1866, son las mas altas cumbres de los Andes, y por tanto la línea divisoria de Chile con Bolivia es el grado 24 de latitud Sur partiendo desde el mar Pacífico hasta la cumbre de la cordillera de los Andes.

ARTÍCULO II.

Para determinar con señales visibles la ubicacion de las minas y lugares produc-

tores de minerales que están sujetos a la participacion comun de derechos de esportacion dentro de los grados 23 al 25, cada parte nombrará un comisionado para que en calidad de peritos procedan a fijar y determinar dichos lugares. Si los comisionados estuvieren de acuerdo, la operacion pericial se tendrá por firme y consistente, y se respetará como sentencia pasada en su autoridad de cosa juzgada, sin que sea necesaria la aprobacion de los respectivos Gobiernos. En caso de discordia, los mismos peritos comisionados nombrarán un tercero que la dirima; pero si tampoco estuvieren de acuerdo para tal nombramiento la designacion del tercer dirimente se hará por S. M. el Emperador del Brasil. Entendiéndose que el territorio de explotacion comun designado en el artículo II del mismo tratado es el polígono formado por el grado 23 al Norte y el 25 al Sur, las cumbres de los Andes al Oriente y el mar Pacífico al Occidente.

ARTÍCULO III.

Se declara que la participacion por mitad de derechos de esportacion corresponde tanto a los metales propiamente dichos, como al salitre, al bórax, los sulfatos y demas sustancias inorgánicas, que se entienden en la acepcion jenérica de minerales que forman el reino mineral.

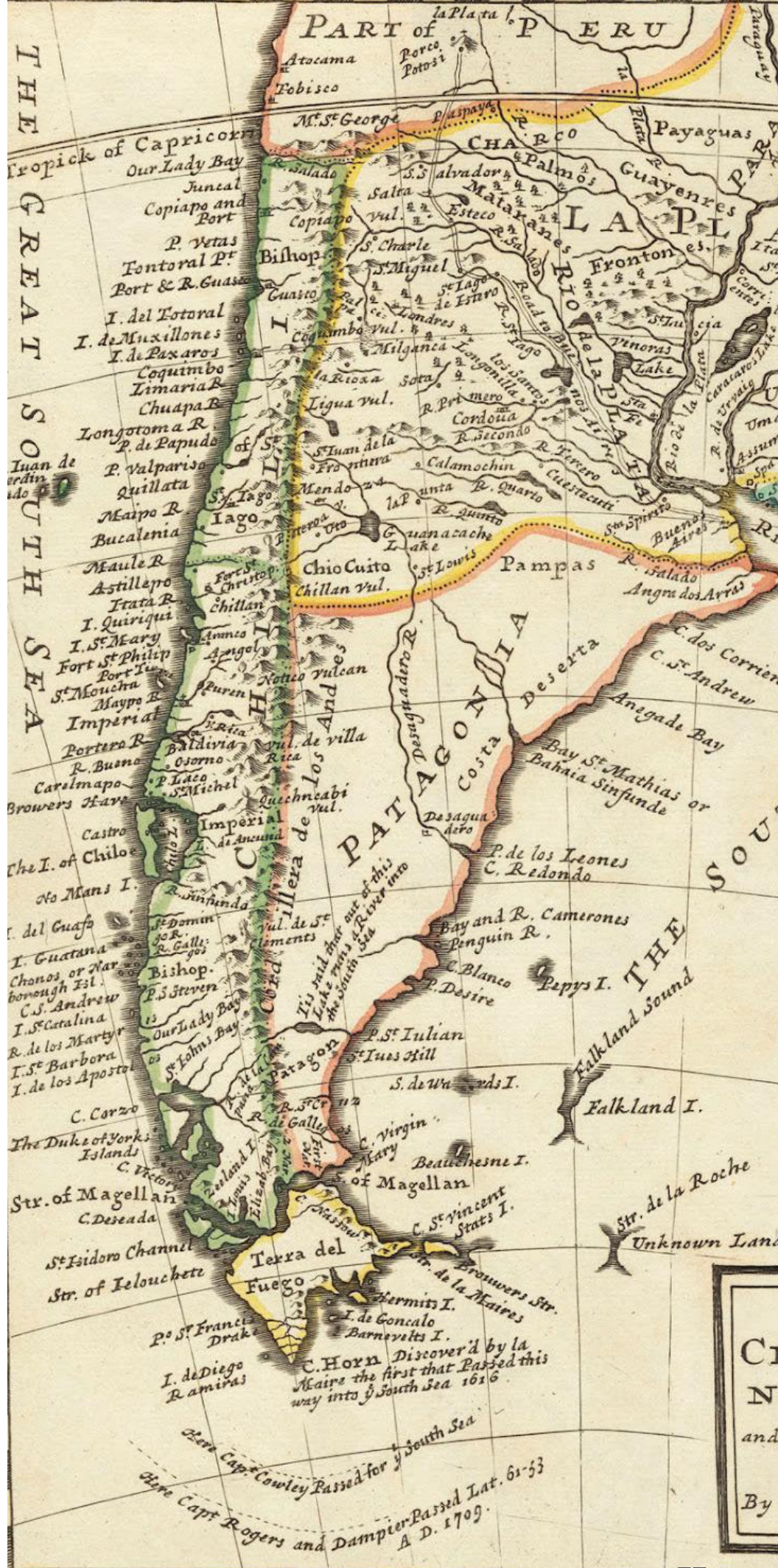
ARTÍCULO IV.

Para la explotacion de las guaneras descubiertas o por descubrirse, dentro de la zona determinada en el artículo II de este Protocolo, los Gobiernos de Chile y Bolivia, formarán de comun acuerdo el reglamento respectivo a fin de sacar el mayor provecho posible del sistema de explotacion.

ARTÍCULO V.

La intervencion fiscal de Chile establecida en Mejillones por el tratado de límites de 1866 queda autorizada para examinar y demas comprobantes de las demas aduanas establecidas o por establecerse dentro del grado 23, no pudiendo en ningun caso negarse las autoridades bolivianas a suministrar los datos i documentos que se les pida en virtud de este artículo.

De la misma manera Bolivia no podrá establecer dentro del grado 24, sino una intervencion fiscal, con las mismas autorizaciones y condiciones que las espresadas





COMPAÑÍA SALITRERA

ANTOFAGASTA

Bolivia entregó a Chile la mitad de los derechos de exportación de minerales

para la intervención fiscal de Chile dentro del grado 23.

ARTÍCULO VI.

El jefe de la aduana de Mejillones en unión del jefe de la intervención chilena allí existente, procederán a balancear, liquidar y saldar, todas las cuentas y verificar la exacta y legal percepción de los derechos de las aduanas establecidas dentro del grado 23,

i efectuada esta operación, el Gobierno de Bolivia entregará al de Chile la mitad de los derechos de exportación de minerales que hubiesen producido sus aduanas hasta el día de la liquidación.

En las liquidaciones mencionadas se deducirá siempre el importe del presupuesto de los empleados de hacienda y de justicia que reclama el buen servicio del territorio determinado en el artículo II.

Después de verificada la liquidación, en cada bimestre sucesivo la aduana de Mejillones entregará directamente al interventor fiscal de Chile la parte de beneficio que le corresponde.

ARTÍCULO VII.

Se fijará de común acuerdo entre ambos Gobiernos la tarifa de derechos de exportación de pastas y minerales de toda clase que se haga de los productos mencionados de la zona determinada en el artículo II sin que le sea permitido a ninguno de ellos alterar o modificar la tarifa sin consentimiento y acuerdo común.

ARTÍCULO VIII.

Para los productos de guano, metales y minerales de todo género que se esploten de territorios situados al norte de la línea del grado 23, y que se exporten por las aduanas establecidas dentro de dicho grado, el Gobierno boliviano llevará separadamente su cuenta de los rendimientos de los derechos que les imponga en su territorio sin que en nada tenga que intervenir en esta cuenta el comisionado fiscal de Chile en Mejillones. Igual derecho tendrá Chile respecto de los productos que explotados al sur del grado 25, se exporten por las aduanas que se hallan establecidas al norte de dicho grado.

ARTÍCULO IX.

Los dos Gobiernos convienen en seguir negociando pacífica y amigablemente con el objeto de revisar y abrogar el tratado de 10 de agosto de 1866, sustituyéndolo con otro que consulte mejor los recíprocos intereses de las dos Repúblicas hermanas, a fin de quitar todo motivo de cuestiones futuras, y bajo la base inamovible del grado 24 y de las altas cumbres de la cordillera de los Andes.

Comuníquese y publíquese. Errázuriz. Adolfo Ibáñez.

EDITORIAL

REVISTA GENTE

DE AMERICA ★★★★★



REVISTA GENTE TV

DE AMERICA ★★★★★

TU REVISTA FAVORITA AHORA EN TU TV
 LUNES A VIERNES 19:00 HRS
 SOLO POR:



Revista Gente de América - Roxana Glamour - Penelope - Reporte Medico - Sociales VEO
 Agropecuaria en Acción - Actualidad Diseño y Forma - Política en Acción - Gente DXTVA - FullCar
 Así es mi Tierra - Niños de América - Gente Activa - Gente Ferial - Gente de Fé

REVISTA GENTE

DE AMERIC

onal e Internacional

Año 21 N° 78 de 2015

- Dr. Carlos Romero Bonifaz
- Cumbre Climática COP21
- Laguna Suarez
Centro turístico Tapacaré Resort
- Lago Poopó
- Piedras Preciosas
- Palacio De Versailles
- Los tratados de 1866 - 1973,
y los protocolos del 72 y 72
(de 1864 a 1876)

Cardenal Julio Terrazas (†)